

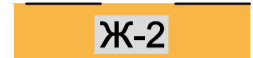


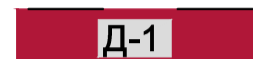
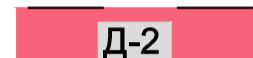
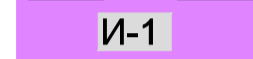

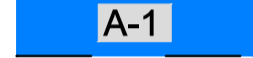
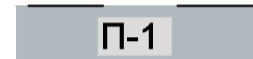
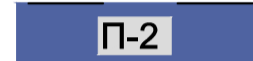
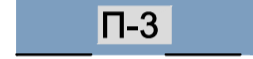
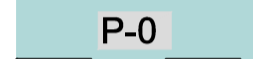
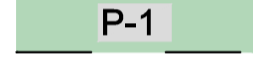
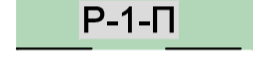
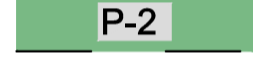
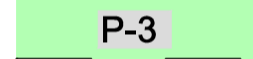
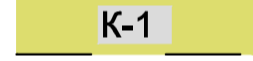


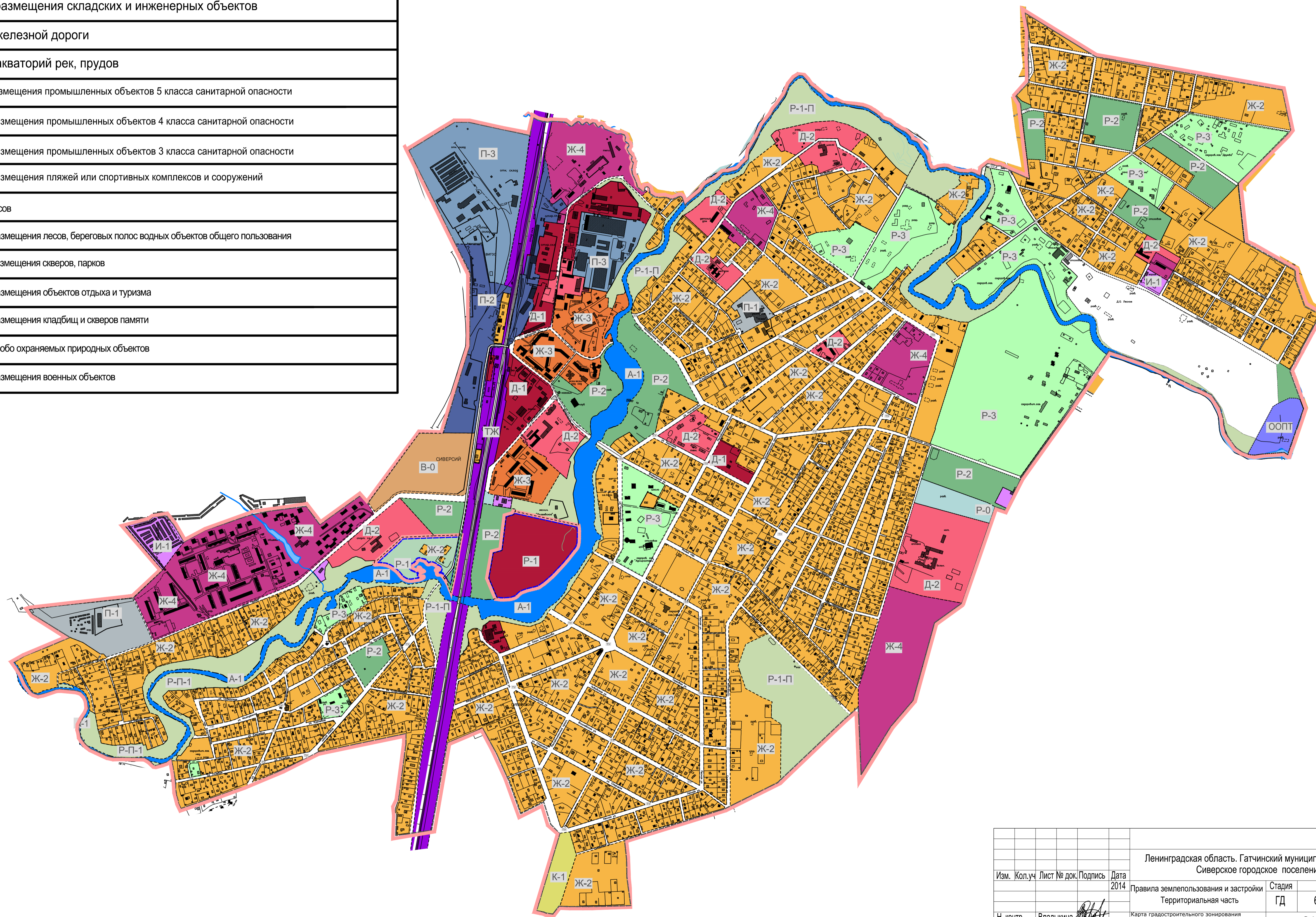


Условные обозначения

| Границы | |
|---|---|
|  | Граница городского поселка Сиверский |
|  | Граница территориальной зоны |
| Территориальный зоны | |
|  | Ж-2 Зона застройки индивидуальными/блокированными домами |
|  | Ж-3 Зона застройки малоэтажными (3-5 эт.) жилыми домами |
|  | Ж-4 Зона смешанной жилой застройки |
|  | Д-1 Зона размещения объектов делового, общественного и коммерческого назначения |
|  | Д-2 Зона размещения объектов образования и здравоохранения |
|  | И-1 Зона размещения складских и инженерных объектов |
|  | ТЖ Зона железной дороги |
|  | А-1 Зона акваторий рек, прудов |
|  | П-1 Зона размещения промышленных объектов 5 класса санитарной опасности |
|  | П-2 Зона размещения промышленных объектов 4 класса санитарной опасности |
|  | П-3 Зона размещения промышленных объектов 3 класса санитарной опасности |
|  | Р-0 Зона размещения пляжей или спортивных комплексов и сооружений |
|  | Р-1 Зона лесов |
|  | Р-1-П Зона размещения лесов, береговых полос водных объектов общего пользования |
|  | Р-2 Зона размещения скверов, парков |
|  | Р-3 Зона размещения объектов отдыха и туризма |
|  | К-1 Зона размещения кладбищ и скверов памяти |
|  | ООПТ Зона особо охраняемых природных объектов |
|  | В-0 Зона размещения военных объектов |

Карта градостроительного зонирования территории в границах городского поселка Сиверский муниципального образования Сиверское городское поселение в части границ территориальных зон



| | | | | | | | | | |
|-----------|-----------|------|--------|---|------|---|---------------------------|------|--------|
| | | | | Ленинградская область. Гатчинский муниципальный район. Сиверское городское поселение | | | | | |
| Изм. | Кол.уч | Лист | № док. | Подпись | Дата | Правила землепользования и застройки Территориальная часть | Стадия | Лист | Листов |
| | | | | | 2014 | | ГД | 6 | |
| Н. контр. | Владыкина | | | | | Карта градостроительного зонирования территории в границах городского поселка Сиверский муниципального образования Сиверское городское поселение в части границ территориальных зон | ОАО "ЛенГражданпроект" | | |
| Выполнил | Владыкина | | | | | | | | |
| Проверил | Драгунов | | | | | | | | |