


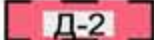
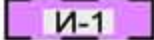
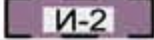
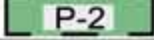



Карта градостроительного зонирования территории
в границах поселка Дружноселье
муниципального образования Сиверкое городское поселение
в части границ территориальных зон

Условные обозначения



Границы	
	поселка Дружноселье
	территориальных зон
Территориальные зоны	
	Зона застройки индивидуальными/блокированными домами
	Зона размещения объектов делового, общественного и коммерческого назначения
	Зона размещения объектов образования и здравоохранения
	Зона размещения складских и инженерных объектов
	Зона размещения объектов транспортной инфраструктуры
	Зона размещения скверов, парков
	Зона улично-дорожной сети